





### DATOS DEL SENDERO

**Tipo de recorrido:** Circular  
**Longitud:** 16,09 Km.  
**Altura máxima:** 658,1 m.  
**Altura mínima:** 139,4 m.  
**Dificultad:** Baja

**Desnivel positivo:** 715,1 m.  
**Desnivel negativo:** 714,93 m.  
**Pendiente máxima:** 17 %  
**Tiempo estimado:** 6 h

### CRITERIOS MIDE

(Método para la Información De Excursiones)

Severidad del medio natural	 1	Dificultad en el desplazamiento	 2
Orientación en el itinerario	 2	Cantidad de esfuerzo necesario	 3

Criterios MIDE: máximo 5, mínimo 1

### CICLABILIDAD DE LOS SENDEROS

Dificultad:

-  Fácil
-  Media
-  Difícil
-  Muy difícil
-  No ciclable



Rutas en el entorno natural de Estellencs

## 6 Estellencs - Planicia - Fon de Dalt - Estellencs

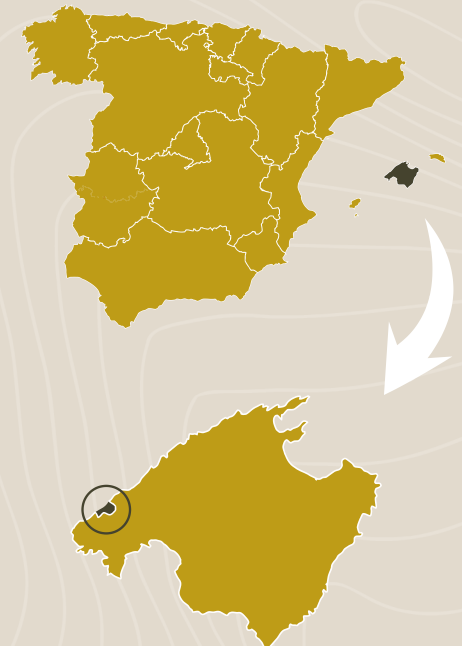
Rutas en el entorno natural de Estellencs

## Rutas en el entorno natural de Estellencs

Patrimonio, tradición y naturaleza hacen de Estellencs un rincón de la Serra de Tramuntana de visita obligada. Su entorno todavía mantiene un rastro de aventura, ofreciendo un territorio lleno de rutas senderistas y elementos patrimoniales combinado con una oferta de establecimientos de calidad.

Cala Estellencs es una pequeña entrada de mar donde se puede contemplar la belleza del paisaje litoral erosionado por la fuerza marina y donde se pueden apreciar los "escars".

La combinación del núcleo urbano y el entorno natural marcado por la proximidad del mar y las montañas, nos permitirán conocer Estellencs, disfrutando la experiencia y saboreando la historia, la cultura y la naturaleza que reflejan la auténtica esencia de Tramuntana.



Direcció Insular de Turisme  
 Departament de Turisme i Esports  
 Consell de Mallorca



## Estellencs - Planícia - Fon De Dalt - Estellencs



Es un recorrido circular, en sentido horario, visitando los principales atractivos paisajísticos y ambientales, ofreciendo una excelente visión de toda la orografía y ecosistemas del valle que forma la Sierra de Tramuntana en Estellencs como son la finca pública de Planícia y los densos bosques que ofrecen unas excelentes vistas panorámicas sobre la costa.

La ruta se inicia en la zona de parking ubicada en el Carrer de Eusebi Pascual, desde aquí se dirige hacia el norte compartiendo el itinerario con el GR-221 hasta que ambos se separan en el cruce de caminos de Planícia. A este punto también se puede acceder desde el parking público de Planícia, que existe junto a la carretera Ma-10 y que es punto de inicio de otras rutas como Aljub d'es Cristians o Cases de Planícia con las que comparte recorrido a través de esta finca pública.

Una vez que nuestro recorrido sale de los límites de la finca Planícia se dirige hacia el sur siguiendo el trazado del Camí de na Jovera, en este tramo iremos dejando toda la línea de cumbres de la Sierra de Tramuntana a nuestra izquierda hasta llegar a la bifurcación con el sendero que da acceso al Coll des Carnisseret. En este punto nos desviamos a la derecha hacia la Font de Dalt, un sendero lleno de encanto.

Desde aquí, en descenso nos adentrarnos en el Boal de Ses Serveres, donde se pueden observar numerosas carboneras, posteriormente se desciende por el sendero de Son Nicolau y finalmente se llega a una zona de picnic, se baja a la carretera Ma -10 que se cruza en el p.k. 97 y por la pista forestal se llega al punto de inicio en Estellencs.

