





DATOS DEL SENDERO

Tipo de recorrido: Circular
Longitud: 10,68 Km.
Altura máxima: 638,15 m.
Altura mínima: 139,4 m.
Dificultad: Media

Desnivel positivo: 580,65 m.
Desnivel negativo: 580,47 m.
Pendiente máxima: 21 %
Tiempo estimado: 4 h

CRITERIOS MIDE

(Método para la Información De Excursiones)

Severidad del medio natural	 1	Dificultad en el desplazamiento	 2
Orientación en el itinerario	 2	Cantidad de esfuerzo necesario	 3

Criterios MIDE: máximo 5, mínimo 1

CICLABILIDAD DE LOS SENDEROS

Dificultad:



Rutas en el entorno natural de Estellencs

Patrimonio, tradición y naturaleza hacen de Estellencs un rincón de la Serra de Tramuntana de visita obligada. Su entorno todavía mantiene un rastro de aventura, ofreciendo un territorio lleno de rutas senderistas y elementos patrimoniales combinado con una oferta de establecimientos de calidad.

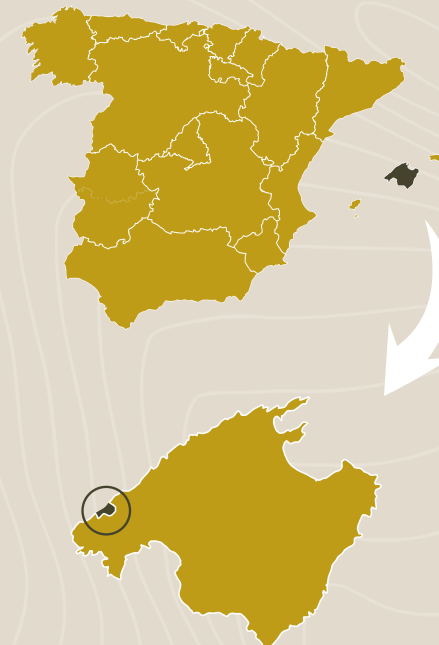
Cala Estellencs es una pequeña entrada de mar donde se puede contemplar la belleza del paisaje litoral erosionado por la fuerza marina y donde se pueden apreciar los "escars".

La combinación del núcleo urbano y el entorno natural marcado por la proximidad del mar y las montañas, nos permitirán conocer Estellencs, disfrutando la experiencia y saboreando la historia, la cultura y la naturaleza que reflejan la auténtica esencia de Tramuntana.

Rutas en el entorno natural de Estellencs



Direcció Insular de Turisme
 Departament de Turisme i Esports
 Consell de Mallorca



Font de Dalt i Camí Real



La ruta se inicia en la zona de parking ubicada en el Carrer de Eusebi Pascual, desde aquí por la pista forestal que da acceso a las fincas públicas de Son Fortuny y Sa Coma d'en Vidal llegamos a la carretera Ma-10 donde la cruza entre los p.k. 95 y 96. Por el sendero que asciende por Son Nicolau se gana altura, se cruza el Torrent d'en Miquelet hasta llegar a un mirador.

Desde aquí nos dirigimos hacia la izquierda al Boal de Ses Fonts hasta llegar al desvío a la izquierda hacia la Font de Dalt, un sendero lleno de encanto, con sus madroños, encinas y pinos que sueltan un aroma muy especial nos dirige bajo las cumbres de Sa Partió y el Coll de Estellencs.

Bajo la ladera del Coll de Estellencs, giramos hacia la izquierda para dirigirnos por la Font des Polls y comenzar a descender por el Camí Real en dirección a Son Fortuny. Antes de llegar aquí giramos a la derecha para continuar descendiendo hasta Estellencs por el Carrer de Sa Siquia.

