





### DATOS DEL SENDERO

**Tipo de recorrido:** Circular  
**Longitud:** 14,48 Km.  
**Altura máxima:** 1.009,4 m.  
**Altura mínima:** 139,4 m.  
**Dificultad:** Alta

**Desnivel positivo:** 1.067,9 m.  
**Desnivel negativo:** 1.064,6 m.  
**Pendiente máxima:** 41 %  
**Tiempo estimado:** 6 h 30'

### CRITERIOS MIDE

(Método para la Información De Excursiones)

Severidad del medio natural	 2	Dificultad en el desplazamiento	 3
Orientación en el itinerario	 2	Cantidad de esfuerzo necesario	 4

Criterios MIDE: máximo 5, mínimo 1

### CICLABILIDAD DE LOS SENDEROS

Dificultad:



## Rutas en el entorno natural de Estellencs

### 1 Puig de Galatzo por cara norte desde Estellencs

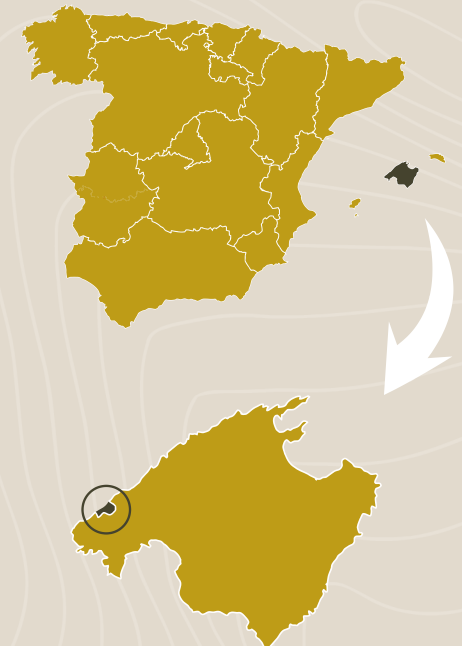
## Rutas en el entorno natural de Estellencs

## Rutas en el entorno natural de Estellencs

Patrimonio, tradición y naturaleza hacen de Estellencs un rincón de la Serra de Tramuntana de visita obligada. Su entorno todavía mantiene un rastro de aventura, ofreciendo un territorio lleno de rutas senderistas y elementos patrimoniales combinado con una oferta de establecimientos de calidad.

Cala Estellencs es una pequeña entrada de mar donde se puede contemplar la belleza del paisaje litoral erosionado por la fuerza marina y donde se pueden apreciar los "escars".

La combinación del núcleo urbano y el entorno natural marcado por la proximidad del mar y las montañas, nos permitirán conocer Estellencs, disfrutando la experiencia y saboreando la historia, la cultura y la naturaleza que reflejan la auténtica esencia de Tramuntana.



Direcció Insular de Turisme  
 Departament de Turisme i Esports  
 Consell de Mallorca



## Puig de Galatzo por cara norte desde Estellencs



La bella y singular silueta del Puig de Galatzó, con su forma piramidal, sin duda es de las más representativas de la parte sur de la Sierra de Tramuntana. Es una montaña cargada de historia y simbolismo para las distintas civilizaciones que han poblado Mallorca, y se trata, además, del punto más elevado de la zona poniente de la isla.

Esta opción de acceso a la cumbre es más interesante que la "vía normal" por la cara sur desde Puigpunyent y la Font des Pi, ya que se trata de una ruta circular a través de densos bosques que ofrece unas excelentes vistas panorámicas sobre la costa.

La ruta se inicia en la zona de parking ubicada en el Carrer de Eusebi Pascual, desde aquí por la pista forestal se dirige hacia la carretera Ma-10 donde la cruza entre los p.k. 95 y 96. Por el sendero que asciende por Son Nicolau se gana altura, se cruza el Torrent d'en Miquelet hasta llegar a un mirador. Desde aquí nos dirigimos hacia la izquierda al Boal de Ses Fonts. La presencia de un aljibe, ruinas y de bancales nos indica que, con anterioridad al bosque, había cultivos, continuamos ascendiendo hasta el Paso de na Sabatera (715 m.).

En este cruce de caminos, tenemos de frente el sendero del descenso y, a la derecha, la subida a la cumbre. Tomamos esta senda pedregosa, hasta la canal que nos llevará a la cumbre del Puig de Galatzó (1.026 m.) donde tendremos excelentes panorámicas de la Sierra de Tramuntana y de la bahía de Palma.

Regresamos por el camino de ascenso, hasta el Pas de Na Sabatera y nos dirigimos hacia la izquierda, descendiendo ligeramente hasta llegar al Pas de Cossis. Desde aquí, en descenso nos adentramos en el Boal de Ses Serveres, donde se pueden observar numerosas carboneras.

Finalmente se llega a una zona de picnic, se baja a la carretera Ma-10 que se cruza en el p.k. 97 y por la pista forestal se llega al punto de inicio en Estellencs.

